

АКТ
ГОСУДАРСТВЕННОЙ ИСТОРИКО-КУЛЬТУРНОЙ ЭКСПЕРТИЗЫ
документации о выполненных археологических полевых работах, содержащей
результаты исследований, в соответствии с которыми определяется наличие или
отсутствие объектов, обладающих признаками объекта культурного (археологического)
наследия по проектной документации «Газопровод межпоселковый от ГРС-2 (ТЭЦ-5)
до мкр. Новый – мкр. Чистые пруды Ленинского района г. Киров»

Настоящий акт государственной историко-культурной экспертизы (далее – экспертиза) составлен в соответствии с Федеральным законом ФЗ №73-ФЗ от 25.06.2002 г. (с изм. от 22.10.2014 г.) «Об объектах культурного наследия (памятников истории и культуры) народов Российской Федерации» и Положением о государственной историко-культурной экспертизе, утвержденным Постановлением Правительства Российской Федерации от 15 июля 2009 г. № 569.

Дата начала экспертизы: 19.12.2016 г.

Дата окончания экспертизы: 22.12.2016 г.

Место проведения экспертизы: г. Сыктывкар.

Заказчик экспертизы: Акционерное общество «Газпром газораспределение Киров» (г. Киров).

Сведения об эксперте:

Фамилия, имя, отчество: Карманов Виктор Николаевич.

Образование: Высшее, Сыктывкарский государственный университет, исторический факультет (1999), аспирантура Коми научного центра УрО РАН (2002)

Ученая степень: кандидат исторических наук (2004).

Стаж работы: 18 лет.

Место работы, должность: Институт языка, литературы и истории Коми научного центра УрО РАН, заведующий сектором сохранения и популяризации археологического наследия.

Реквизиты документа об аттестации эксперта: Приказ Министерства культуры Российской Федерации от № 212 от 20.01.2016 г.

Объекты экспертизы, на которые был аттестован эксперт:

- земли, подлежащие воздействию земляных, строительных, мелиоративных, хозяйственных работ, предусмотренных статьей 25 Лесного кодекса Российской Федерации работ по использованию лесов (за исключением работ, указанных в пунктах 3, 4 и 7 части 1 статьи 25 Лесного кодекса Российской Федерации) и иных работ, в случае, если орган охраны объектов культурного наследия не имеет данных об отсутствии на указанных землях объектов культурного наследия, включенных в реестр, выявленных объектов культурного наследия либо объектов, обладающих признаками объекта культурного наследия;

- документы, обосновывающие включение объектов культурного наследия в реестр;

- документация, за исключением научных отчетов о выполненных археологических полевых работах, содержащая результаты исследований, в соответствии с которыми определяется

наличие или отсутствие объектов, обладающих признаками объекта культурного наследия, на земельных участках, подлежащих воздействию земляных, строительных, мелиоративных, хозяйственных работ, работ по использованию лесов и иных работ;

- документация или разделы документации, обосновывающие меры по обеспечению сохранности объекта культурного наследия, включенного в реестр, выявленного объекта культурного наследия либо объекта, обладающего признаками объекта культурного наследия, при проведении земляных, мелиоративных, хозяйственных работ, указанных в настоящей статье работ по использованию лесов и иных работ в границах территории объекта культурного наследия либо на земельном участке, непосредственно связанном с земельным участком в границах территории объекта культурного наследия;

Ответственность эксперта:

Эксперт признает свою ответственность за соблюдение принципов проведения историко-культурной экспертизы, установленных ст. 29 Федерального закона от 25.06.2002 № 73-ФЗ «Об объектах культурного наследия (памятниках истории и культуры) народов Российской Федерации» и за достоверность сведений, изложенных в заключении экспертизы. Эксперт не имеет родственных связей с заказчиком (его должностными лицами, работниками); не имеет долговых или имущественных обязательств перед заказчиком; не владеет ценными бумагами, акциями (долями участия, паями в уставных капиталах) заказчика; не заинтересован в результатах исследований и решений, вытекающих из настоящего экспертного заключения, с целью получения выгоды в виде денег, ценностей, иного имущества, услуг имущественного характера или имущественных прав для себя или третьих лиц.

Основания проведения экспертизы:

1. Федеральный закон от 25.06.2002 № 73-ФЗ «Об объектах культурного наследия (памятниках истории и культуры) народов Российской Федерации».
2. Положение о государственной историко-культурной экспертизе, утвержденное Постановлением Правительства РФ от 15.07.2009 № 569, с изменениями и дополнениями, утвержденными Постановлением Правительства РФ от 09.06.2015 № 569.
3. Договор №16-2598-ОКС об оказании услуг по проведению государственной историко-культурной экспертизы с экспертом В.Н. Кармановым от 19.12.2016 г.

Объекты экспертизы:

Документация о выполненных археологических полевых работах, содержащая результаты исследований, в соответствии с которыми определяется наличие или отсутствие объектов, обладающих признаками объекта культурного (археологического) наследия, на земельном участке по проектной документации «Газопровод межпоселковый от ГРС-2 (ТЭЦ-5) до мкр. Новый – мкр. Чистые пруды Ленинского района г. Киров»

Цель экспертизы:

Определение наличия или отсутствия объектов культурного наследия, включенных в реестр, выявленных объектов культурного наследия либо объектов, обладающих признаками объекта культурного наследия на землях, подлежащих хозяйственному освоению по проектной документации «Газопровод межпоселковый от ГРС-2 (ТЭЦ-5) до мкр. Новый – мкр. Чистые пруды Ленинского района г. Киров» на основании экспертизы документации, за исключением научных отчетов о выполненных археологических полевых работах, содержащей результаты исследований, в соответствии с которыми определяется наличие или отсутствие объектов, обладающих признаками объекта культурного наследия, на земельных участках, подлежащих воздействию земляных, строительных, мелиоративных, хозяйственных работ, работ по использованию лесов и иных работ.



Перечень документов, представленных заявителем:

Отчет о результатах проведения археологических работ на участках строительства межпоселкового газопровода от ГРС-2 (ТЭЦ-5) до мкр. Новый – мкр. Чистые Пруды Ленинского района г. Кирова. – Киров, 2016 (электронный вариант в формате *.pdf).

Сведения об обстоятельствах, повлиявших на процесс проведения и результаты экспертизы: обстоятельства, повлиявшие на процесс проведения и результаты экспертизы, отсутствуют.

Сведения о проведенных исследованиях с указанием примененных методов, объема и характера выполненных работ и их результатов:

В процессе государственной историко-культурной экспертизы выполнен анализ собранной информации с формулировкой выводов. Результаты исследования, проведенного в рамках государственной историко-культурной экспертизы, оформлены в виде настоящего акта. Методика исследования, обусловленная объектом и целью экспертизы, основана на сравнительно-историческом и ландшафтно-топографическом анализе закономерностей и особенностей в расположении объектов культурного наследия, известных на сопредельной территории. Анализ данных шурфовки позволяет сделать вывод о наличии или отсутствии признаков объекта историко-культурного наследия.


В ходе экспертизы эксперт стремился к достижению научной обоснованности, объективности и законности. Главной целью экспертизы являлось соблюдение презумпции сохранности объектов культурного наследия при любой намечаемой хозяйственной деятельности. Принцип соблюдения требований безопасности в отношении объектов культурного наследия дополнялся требованиями достоверности и полноты информации, которая легла в основание выводов эксперта.

Перечень документов и материалов, собранных и полученных при проведении экспертизы, а также использованной для нее специальной, технической и справочной литературы:

1. Федеральный закон ФЗ №73-ФЗ от 25.06.2002 г. (с изм. от 22.10.2014 г.) «Об объектах культурного наследия (памятников истории и культуры) народов Российской Федерации»
2. Положение о государственной историко-культурной экспертизе, утвержденное постановлением Правительства РФ от 15.07.2009 № 569 с изменениями и дополнениями, утвержденными Постановлением Правительства РФ от 9 июня 2015 г. № 569.
3. Правила выдачи, приостановления и прекращения действия разрешений (открытых листов) на проведение работ по выявлению и изучению объектов археологического наследия, утвержденные Постановлением Правительства Российской Федерации от 20.02.2014 № 127.
4. Положение о порядке проведения археологических полевых работ и составления научной отчетной документации, утвержденное постановлением Бюро Отделения историко-филологических наук Российской академии наук от 27.11.2013 № 85.
5. Карта-схема зон действия ограничений по условиям охраны объектов культурного наследия г. Кирова

Факты и сведения, выявленные и установленные в результате проведенных исследований:

На экспертизу представлена документация по итогам полевых археологических исследований, выполненных мл. научн. сотр. Кировского областного государственного



казенного учреждения культуры «Научно-производственный центр по охране объектов культурного наследия Кировской области» (далее НПЦ по охране объектов культурного наследия Кировской области) К.Н. Глушковым – держателем разрешения (Открытого листа) № 1233, выданного, в частности, на право проведения археологических полевых работ на территории Ленинского района г. Кирова. Срок действия Открытого листа – с 20.07.2016 г. до 31.10.2016 г.

Документация представляет собой технический отчет, отражающий результаты археологического обследования (археологической разведки) территории земельного участка, отводимого для строительства межпоселкового газопровода от ГРС-2 (ТЭЦ-5) до мкр. Новый – мкр. Чистые пруды Ленинского района г. Киров. Она включает в себя разделы со сведениями о геоморфологии г. Кирова; историческую справку, в т.ч. историю города и его археологического изучения; результаты проведенной археологической разведки, фото- и графические иллюстрации, отражающие результаты исследований, копию Открытого листа №1233 от 20.07.2016 г.

Научно-исследовательские работы проводились на основании Договора №12-01-07 от 17.06.2016 г. между НПЦ по охране объектов культурного наследия Кировской области и АО «Газпром газораспределение Киров». Целью работ являлось выявление объектов культурного (археологического) наследия или установления факта их отсутствия в пределах зоны проектируемого строительства. По результатам выполненных полевых археологических работ была составлена документация с целью обоснования факта отсутствия на изученном земельном участке культурных слоев, их фрагментов и археологических предметов.

Район археологических изысканий 2016 г., в целом соответствует земельному участку, отводимому для строительства проектируемого объекта. Последний представляет собой линейный объект – газопровод протяженностью 8 км, соединяющий действующую ГРС-2 (ТЭЦ-5) и жилой микрорайон Чистые пруды г. Кирова. В гидрографическом отношении объект строительства приурочен к левому коренному берегу р. Вятки и располагается в 3 км от ее современного русла. При этом в зоне проектируемого строительства водотоки, за исключением мелких безымянных ручьев, отсутствуют.

Документация содержит историческую справку, характеризующую на основании собранных письменных источников историю г. Кирова (Вятки-Хлынова) в XIV–XIX вв. Историческая записка составлена на основании опубликованных и архивных исторических источников XV–XIX вв. и результатов археологических исследований, проведенных Л.Д. Макаровым в 1983 г. В результате историко-архивных изысканий исполнителем работ установлено, что непосредственно в зоне проектируемого строительства объекты культурного наследия не известны. Участок территории г. Кирова, на котором планируется строительство газопровода, примыкает к южной окраине г. Вятки по состоянию границ города на период сер. XIX в. В настоящее время проектируемый газопровод согласован с действующими автодорогами, границами земель сельскохозяйственного назначения, проходит по территории современной городской застройки, а его конечные отрезки примыкают к функционирующим промышленным объектам (ТЭЦ-5 и крановые узлы газопроводов).

В 2016 г. исполнителем работ было организовано и проведено натурное визуальное обследование земельного участка, отводимого для строительства проектируемого объекта. В наиболее перспективных для выявления памятников археологии и доступных для производства локальных земляных работ местах вскрыты четыре шурфа размерами 1x1 м и произведены две зачистки протяженностью до 1 м. Археологические предметы, культурные слои и их фрагменты в шурфах и при осмотре разрушенных участков поверхности не выявлены. На основании этого и с учетом неблагоприятной ландшафтной ситуации составитель документации делает правомерный вывод о том, что на территории проектируемого строительства межпоселкового газопровода от ГРС-2 (ТЭЦ-5) до мкр.

Новый – мкр. Чистые пруды Ленинского района г. Киров объекты культурного (археологического) наследия отсутствуют.

Обобщая результаты полевых исследований, необходимо отметить соответствие примененных методик отраслевой нормативно-правовой документации, в частности, Положению о порядке проведения археологических полевых работ и составления научной отчетной документации, утвержденному постановлением Бюро Отделения историко-филологических наук Российской академии наук от 27.11.2013 № 85.

Обоснования вывода экспертизы:

Использованные исследователем методики полевых работ соответствуют принятым в современной археологической науке и требованиям отраслевой нормативно-правовой документации. В ходе проведенного исследования выполнены предварительные работы (историко-архивные изыскания, ознакомление с проектной и картографической документацией, организованы и проведены полевые исследования земельного участка, отводимого для строительства). Путем археологической разведки, проведенной на основании выданного 20.07.2016 г. К.Н. Глушкову Открытого листа (разрешения) №1233, вся изыскиваемая территория обследована визуально, вскрыты четыре разведочных шурфа размерами 1x1 м и две зачистки. В ходе археологической разведки на указанной территории объекты культурного (археологического) наследия не обнаружены. В представленном на экспертизу техническом отчете в полном объеме отражена информация о проектируемом объекте, его ландшафтной приуроченности, историческом контексте и истории археологического изучения, результатах археологической разведки. Эти сведения позволяют дать корректную оценку выбранной для исследования методики и способам ее реализации.

Кроме того, согласно расположению зон действия ограничений по условиям охраны объектов культурного наследия г. Кирова, исполнителем работ определено, что испрашиваемый земельный участок в силу пространственной удаленности не входит в территории, сопряженные с известными объектами культурного наследия, а именно их охранными зонами, зонами регулирования застройки и хозяйственной деятельности, зонами охраняемого природного ландшафта.

Вывод экспертизы:

Признать материалы и выводы, представленные в отчете, соответствующими требованиям Федерального закона №73 «Об объектах культурного наследия (памятниках истории и культуры) народов Российской Федерации».

Признать факт отсутствия на земельном участке, отводимом для строительства, объектов культурного наследия, включённых в реестр, выявленных объектов культурного наследия либо объектов, обладающих признаками объекта культурного наследия.

Признать возможность (положительное заключение) проведения земляных, строительных, мелиоративных и (или) хозяйственных работ на участке, отведенном для строительства объекта «Газопровод межпоселковый от ГРС-2 (ТЭЦ-5) до мкр. Новый – мкр. Чистые пруды Ленинского района г. Киров» без ограничений, связанных с осуществлением мероприятий по сохранению объектов культурного наследия

В соответствии с пунктом 4 статьи 36 Федерального закона от 25.06.2002 №73-ФЗ, в случае обнаружения в ходе проведения изыскательских, проектных, земляных, строительных, мелиоративных, хозяйственных работ, работ, предусмотренных статьей 25 Лесного кодекса Российской Федерации работ по использованию лесов и иных работ объекта, обладающего признаками объекта культурного наследия, в том числе объекта археологического наследия, заказчик указанных работ, технический заказчик (застройщик) объекта капитального строительства, лицо, проводящее указанные работы, обязано незамедлительно приостановить указанные работы и в течение трех дней со дня



обнаружения такого объекта направить в региональный орган охраны объектов культурного наследия письменное заявление об обнаруженном объекте.

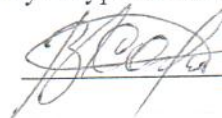
Перечень приложений к заключению экспертизы:

Приложение 1. Отчет о результатах проведения археологических работ на участках строительства межпоселкового газопровода от ГРС-2 (ТЭЦ-5) до мкр. Новый – мкр. Чистые Пруды Ленинского района г. Кирова. – Киров, 2016 (копия) – 77 л.;

Приложение 2. Копия договора №16-2598-ОКС на оказание услуг по проведению государственной историко-культурной экспертизы от 19.12.2016 г. – 3 л.

Дата оформления заключения экспертизы: 22.12.2016 г.

Эксперт по проведению государственной историко-культурной экспертизы:




В.Н. Карманов



В настоящем документе
пронумеровано, прошито

6 листа (ов)

Эксперт ГИКЭ



Карманов В.Н.